

令和5年（2023年）10月31日
建設委員会資料
都市基盤部交通政策課
まちづくり推進部中野駅周辺まちづくり課

中野二丁目地区第一種市街地再開発事業の進展に伴う
中野南自転車駐車場の移設について

中野南自転車駐車場は、現在中野二丁目土地区画整理事業区域内に設置されており、
今後は中野二丁目地区第一種市街地再開発事業にあわせて整備される再開発施設建
築物内に配置予定である。

このたび、市街地再開発事業の進展に伴い、令和6年2月に再開発施設建築物が竣
工することから、中野南自転車駐車場の移設に向けた進捗状況について報告する。

1. 中野南自転車駐車場の配置状況について

当施設の配置状況については別紙のとおり。

所在地：中野区中野二丁目24番

収容台数：500台

[内訳] 平置き：20台（地上1階）、76台（地下1階）

駐輪ラック式：404台（地下1階）

2. 中野駅周辺自転車駐車場（中野駅南口エリア）の考え方について

将来計画における中野駅自転車駐車場の考え方については下記のとおり。

なお、位置は参考資料のとおり。

(1) 現 状

名称	位置	収容台数
中野南自転車駐車場	中野二丁目23番	500台
	中野二丁目27番	200台

(2) 将来計画

名称	位置	収容台数
中野南自転車駐車場	中野二丁目24番	500台
中野三丁目	中野三丁目*	約500台

*中野三丁目土地区画整理事業にあわせて整備される拠点施設内に
配置予定である。また、収容台数については、「中野駅周辺自転車
駐車場整備計画（令和4年3月改定）」による。

3. 今後のスケジュール

令和6年4月

中野南自転車駐車場の供用開始

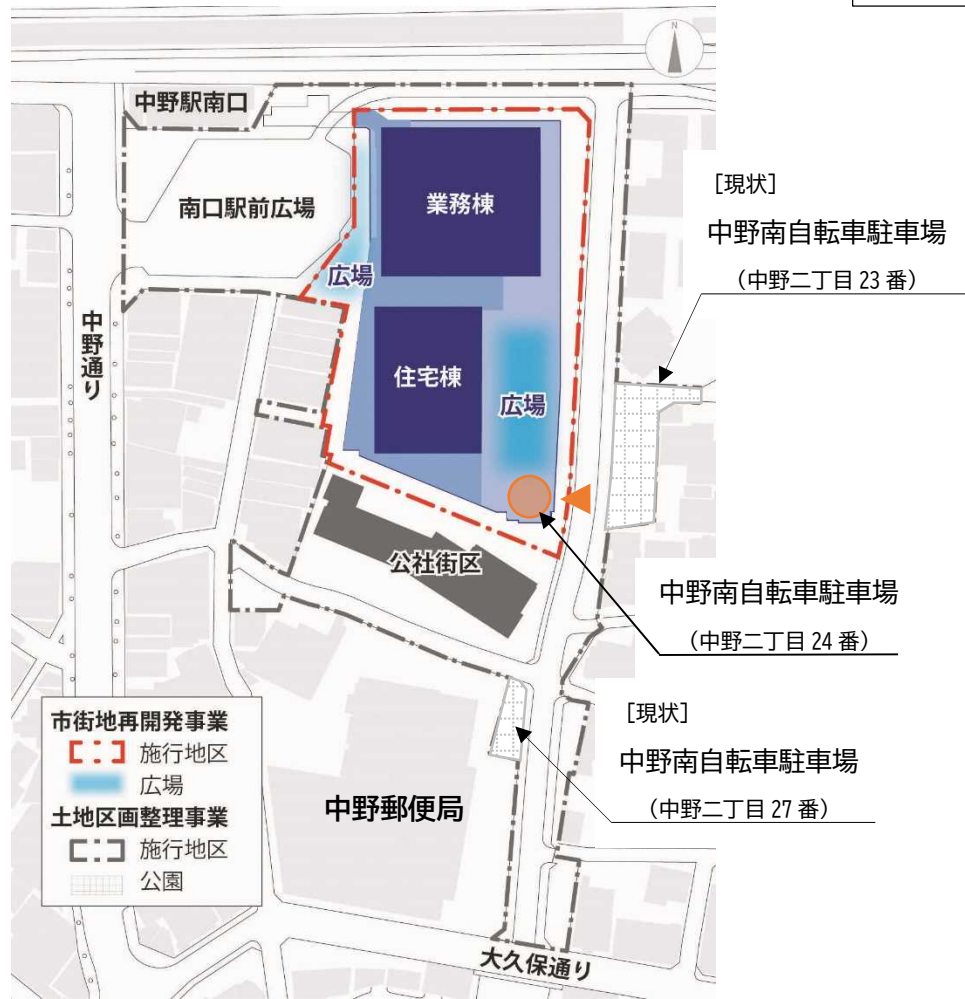


図1 中野南自転車駐車場の施設配置 (配置図)

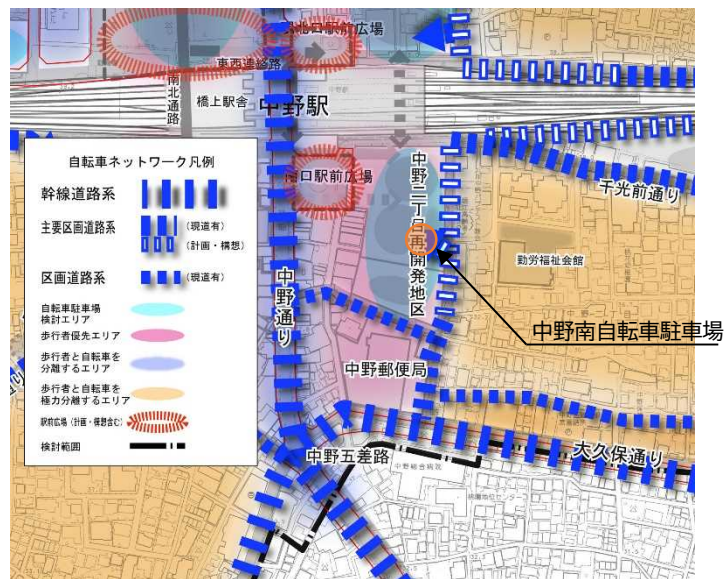


図2 中野南自転車駐車場周辺における自転車ネットワーク
(「中野駅地区整備基本計画 (平成 30 年 11 月改定)」による)

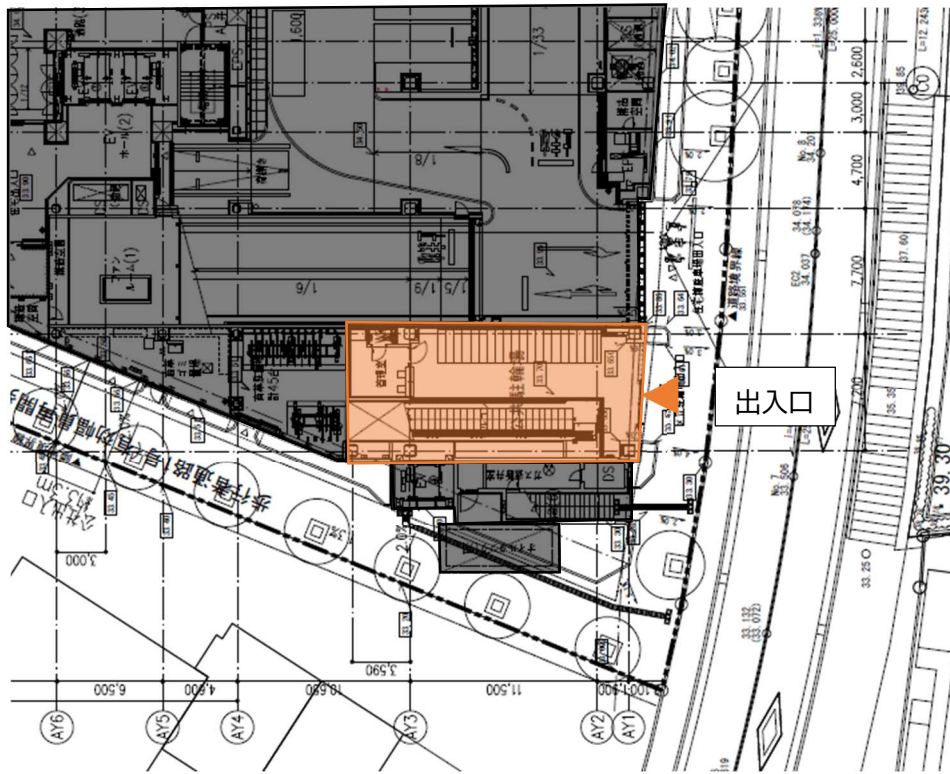


図3 中野南自転車駐車場の施設配置（1階平面図）

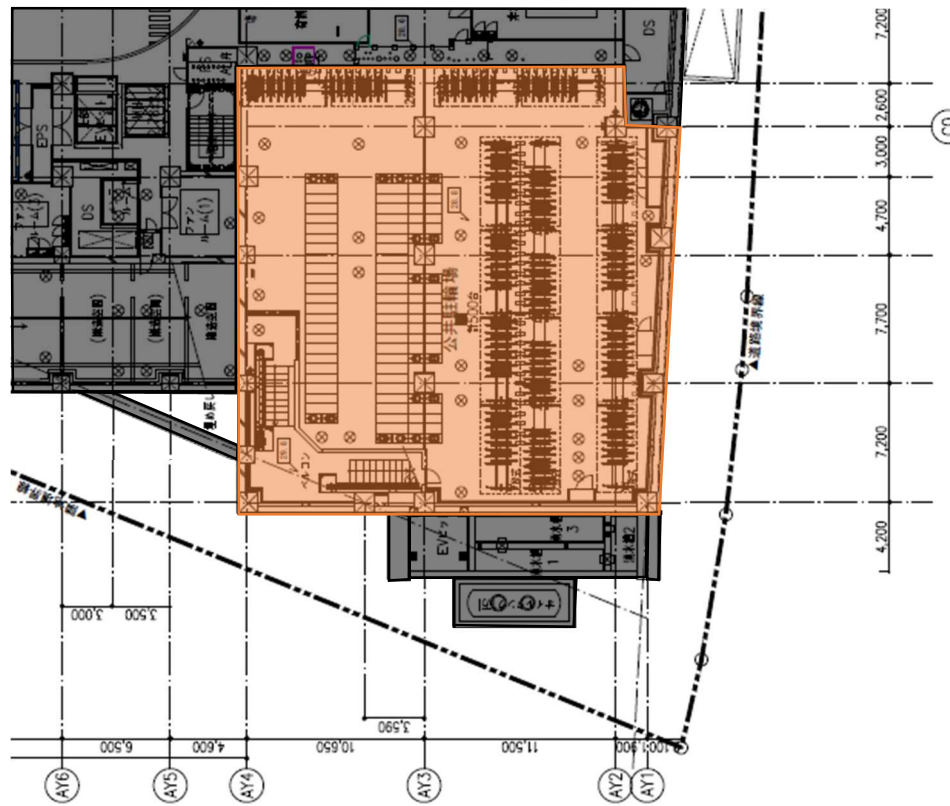


図4 中野南自転車駐車場の施設配置（地下1階平面図）

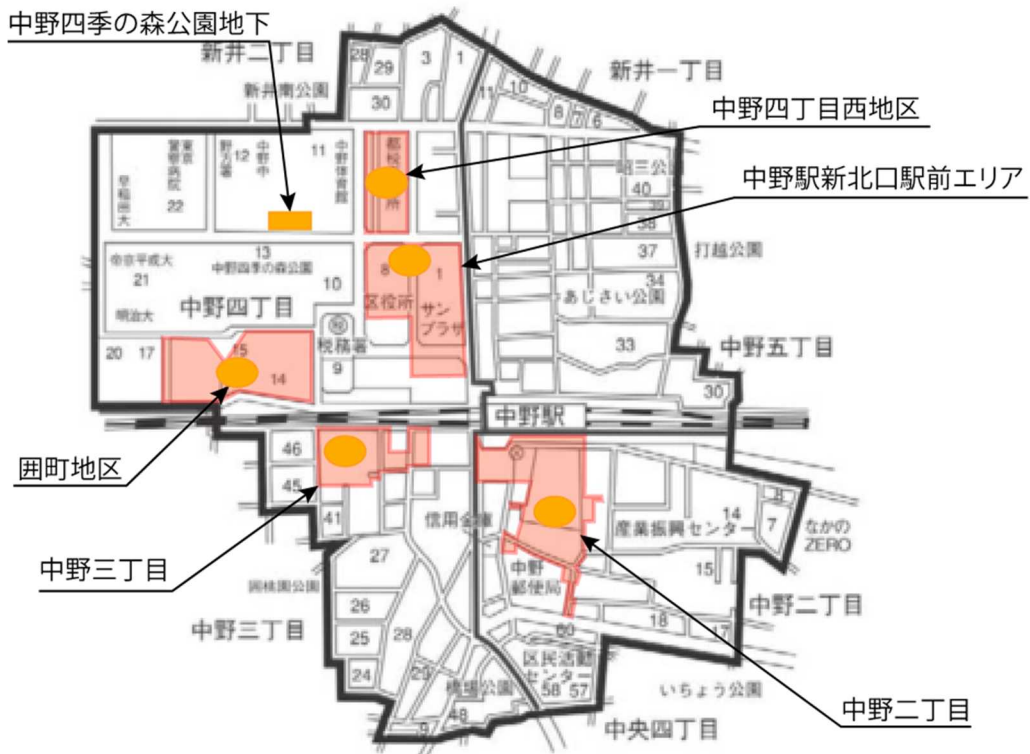


図1 将来計画における中野駅周辺自転車駐車場の位置
(「中野駅周辺自転車駐車場整備計画(令和4年3月改定)」より)