令和６年（２０２４年）３月１１日
建　設　委　員　会　資　料
まちづくり推進部中野駅周辺まちづくり課

# 中野駅南口地区における駅前広場の施工展開について

中野二丁目地区においては、商業・業務、都市型住宅など多様な都市機能が集積する南口のにぎわいの核を形成するとともに、南口駅前広場の拡張整備や東西南北の交通動線の整備を行い、安全で快適な交通結節点とし、人々の回遊とにぎわいが広がる複合市街地の形成を図ることとしている。

また、当地区の将来像の実現に向けて、「南口駅前広場の拡張整備や交通動線の整備」「多様な都市機能が集積するにぎわいの核を形成」の２つの観点から具体的なまちづくりを土地区画整理事業と市街地再開発事業の一体的施行により進めている。

このたび、土地区画整理事業による南口駅前広場の拡張整備に着手することから、整備完了までの施工展開について、以下のとおり報告する。

図１　中野二丁目地区　全体図

１．南口駅前広場整備（別添資料を参照）

駅前広場整備では、工事期間中も現在のバス・タクシーなどの自動車交通を生かしたまま、主に夜間作業で整備を進めていく計画としている。

この中で、仮設バス乗車場の設置、交差点の集約に伴う横断歩道（中野通り）の位置変更など、区民および来街者など歩行者動線に配慮しながら工事を進めていく。

表　駅前広場整備施工ステップ（概要版）

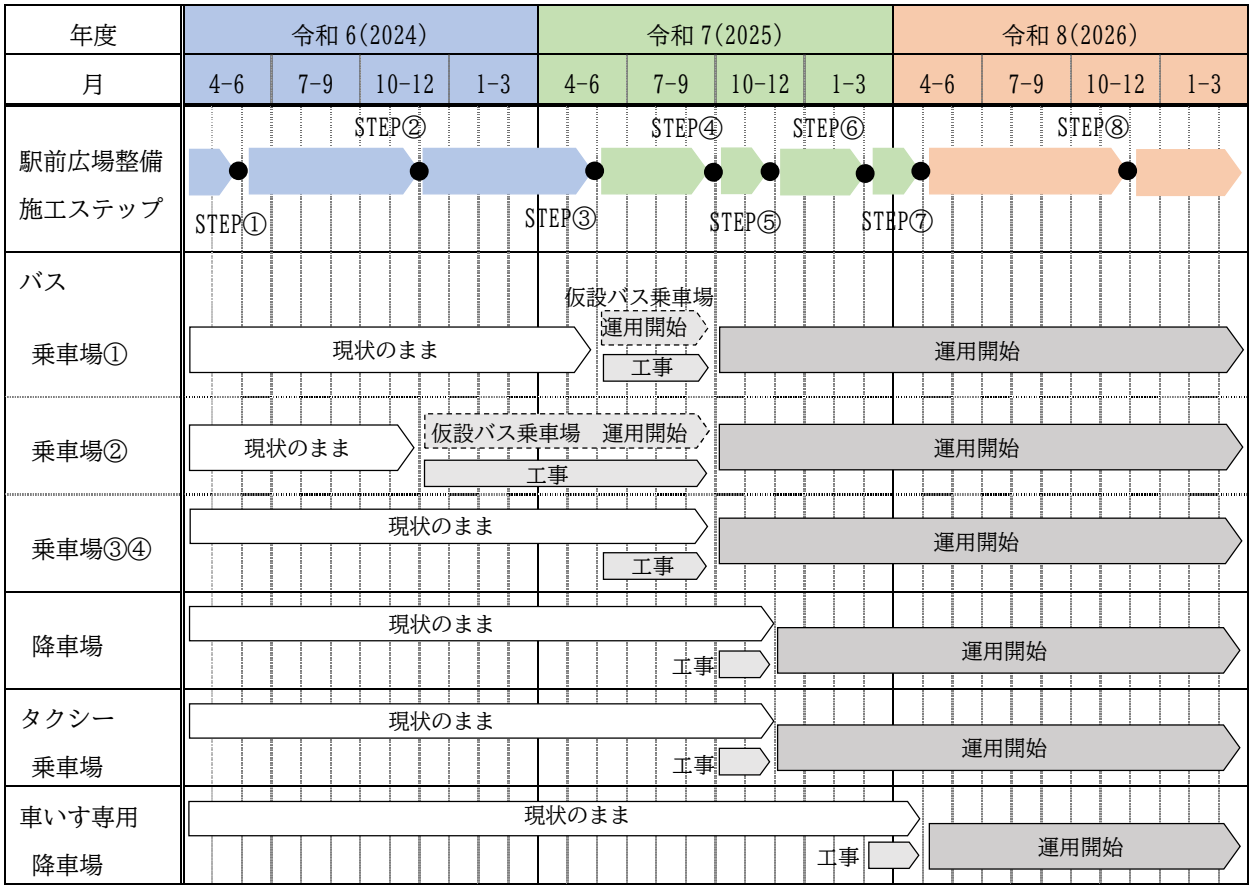


２．今後の予定

駅前広場整備に係る施工展開の検討を踏まえ、土地区画整理事業の完了予定時期を令和７年度から令和９年度へ変更となる。

| | |
|---|---|
| 令和　６年度 | 駅前広場整備　工事着手<br>その他基盤整備（区画道路１号）　工事完了 |
| 令和　７年度 | 駅前広場整備　工事中<br>その他基盤整備（公園）　工事完了<br>〃　（区画道路２号）　工事完了 |
| 令和　８年度 | 駅前広場整備　工事完了 |
| 令和　９年度 | 土地区画整理事業完了 |

# 中野駅南口駅前広場　計画工程表

別添資料

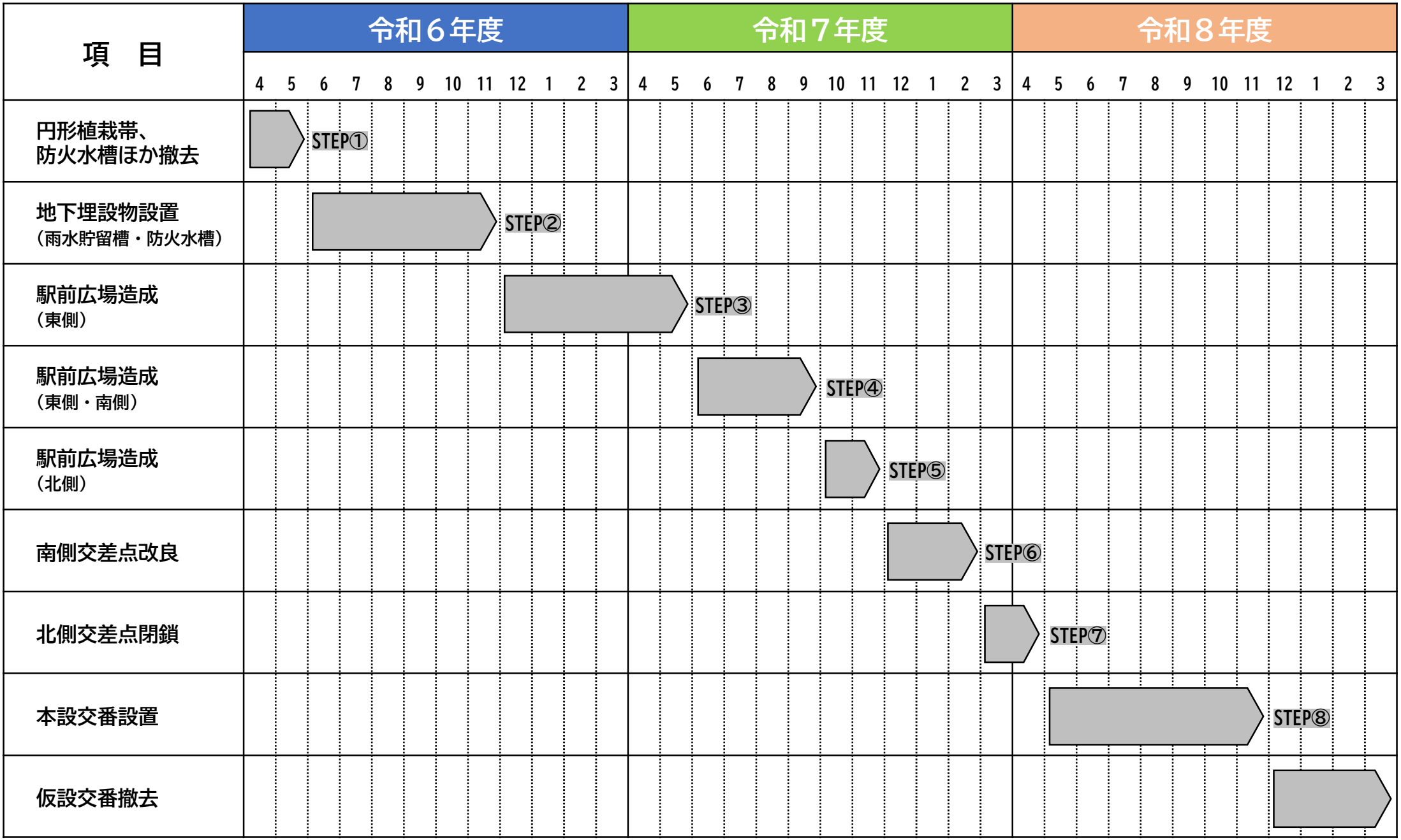


※工事展開は進捗状況等により変更となる場合がある。

# 中野駅南口駅前広場　工事ヤード展開図 【令和６年度】

別添資料

## 整備前（令和６年４月）

## STEP①（令和６年６月頃）

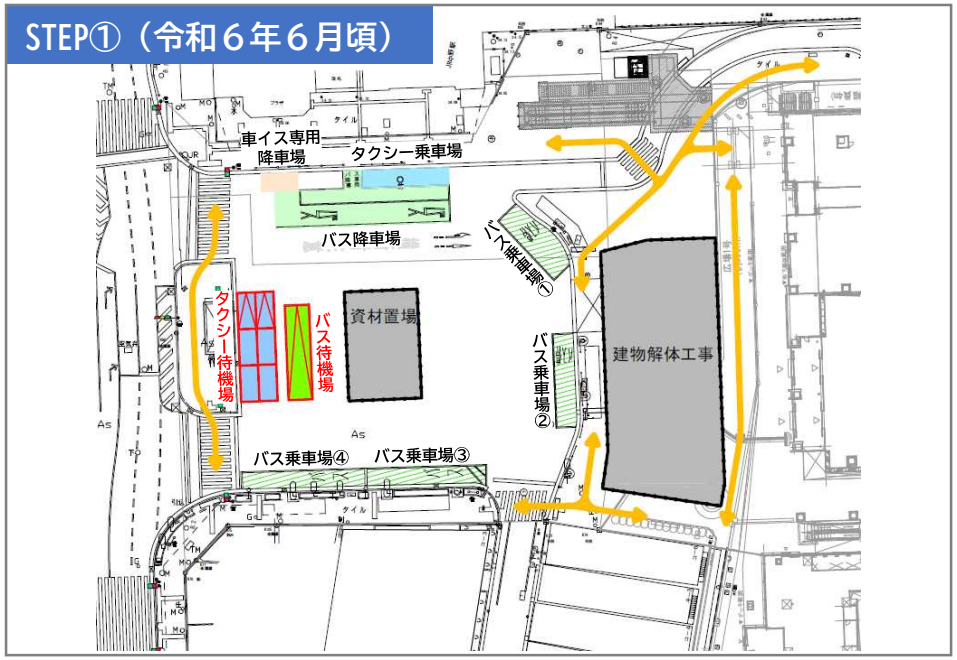


## STEP②（令和６年１２月頃）

【凡例】
- バス乗車場
- バス降車場
- バス待機場
- タクシー乗車場
- タクシー待機場
- 車イス専用降車場
- 歩行者動線
- 仮囲い

※工事展開は進捗状況等により変更となる場合がある。

# 中野駅南口駅前広場　工事ヤード展開図 【令和７年度】

別添資料

## STEP③（令和７年６月頃）

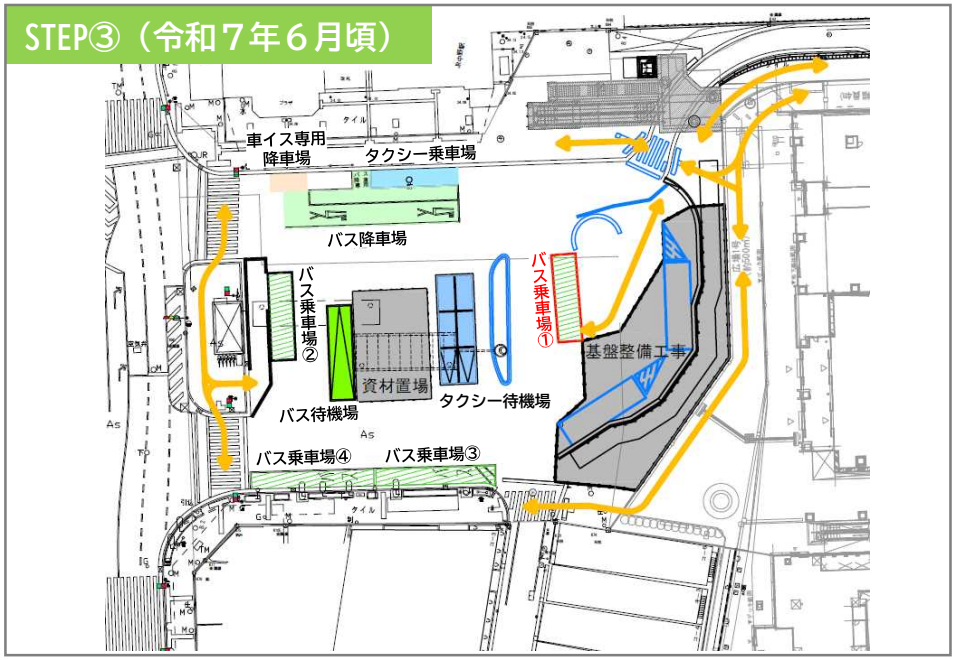


## STEP④（令和７年１０月頃）

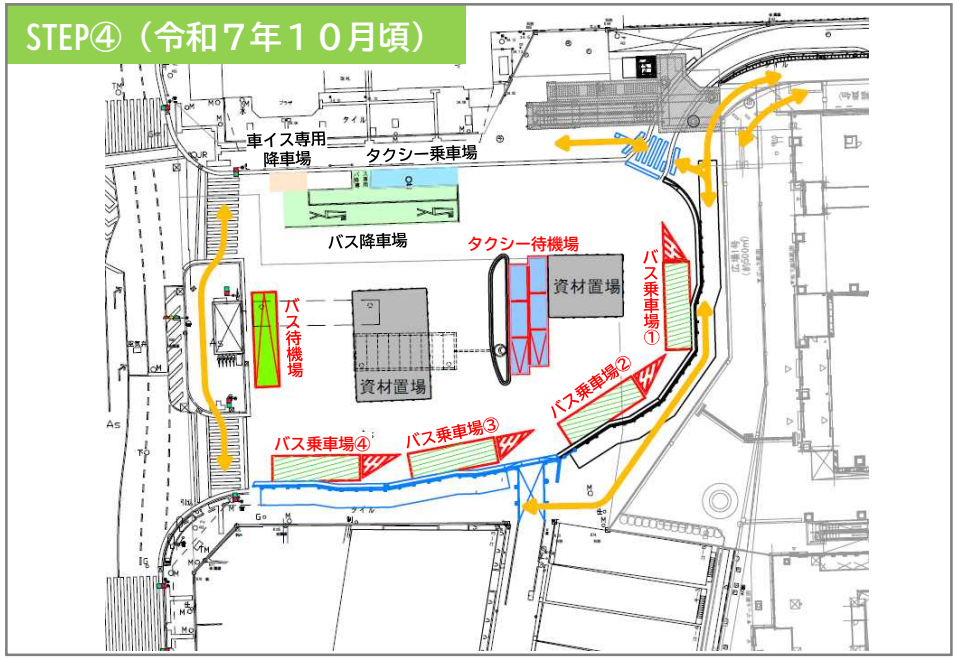


## STEP⑤（令和７年１２月頃）

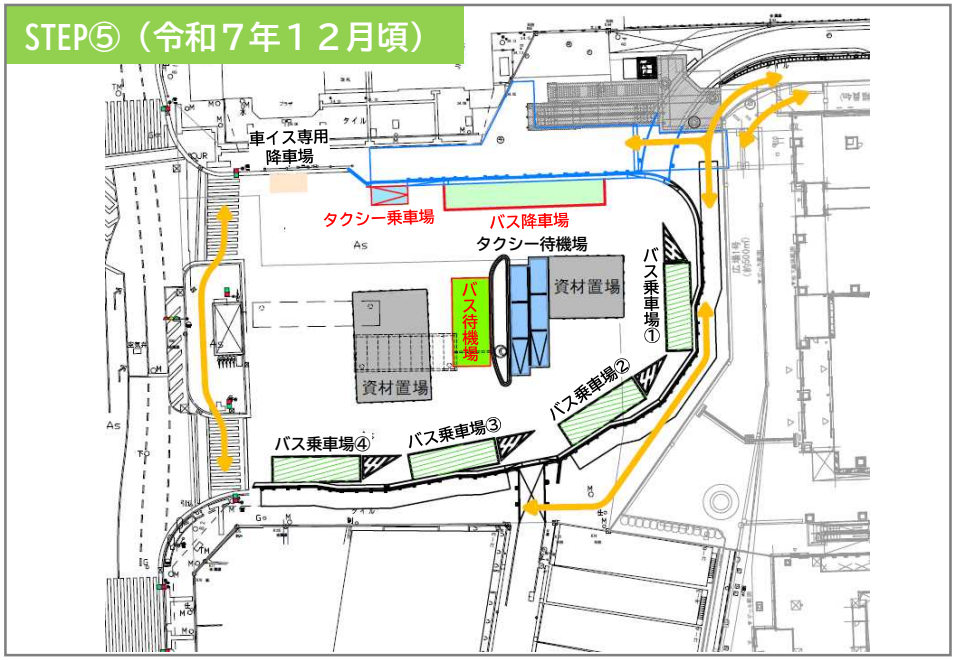


## STEP⑥（令和８年３月頃）

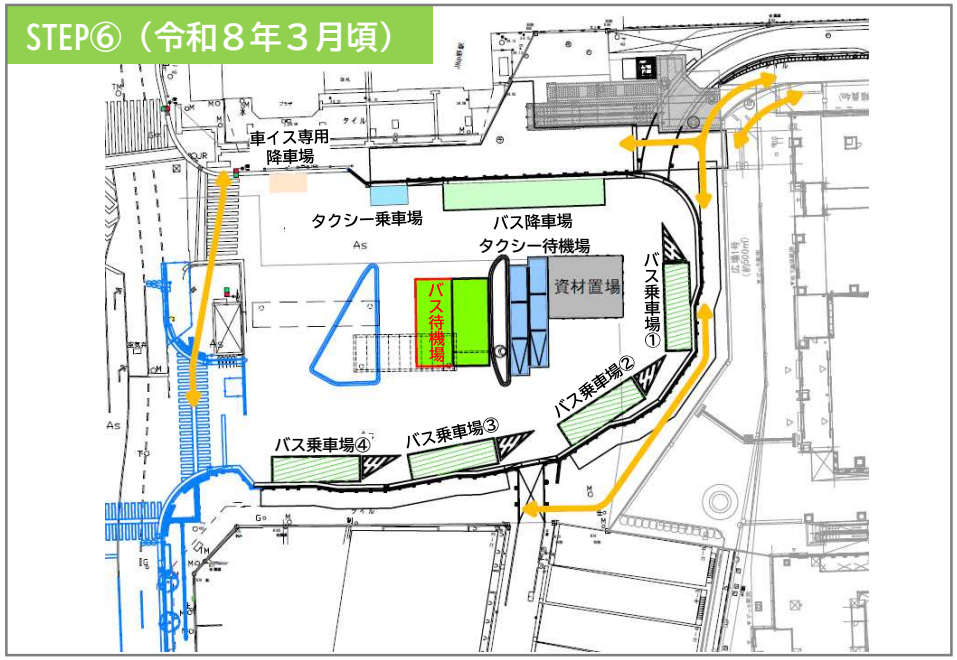


【凡例】
- バス乗車場
- バス降車場
- バス待機場
- タクシー乗車場
- タクシー待機場
- 車イス専用降車場
- 歩行者動線
- 仮囲い

※工事展開は進捗状況等により変更となる場合がある。

# 中野駅南口駅前広場　工事ヤード展開図 【令和８年度】

別添資料

## STEP⑦（令和８年５月頃）

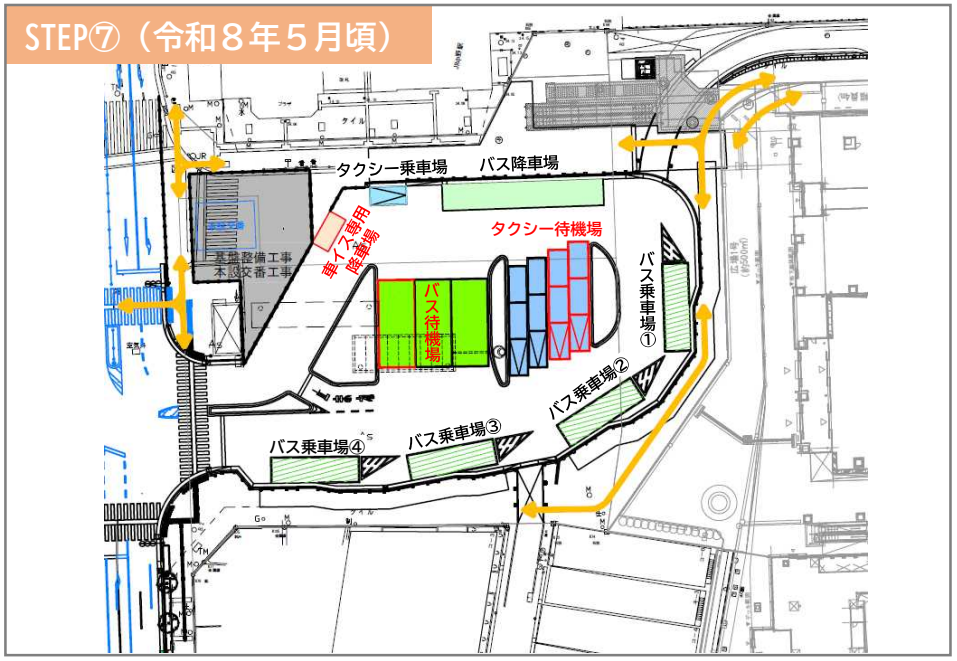


## STEP⑧（令和８年１２月頃）

## 整備完了（令和９年３月頃）

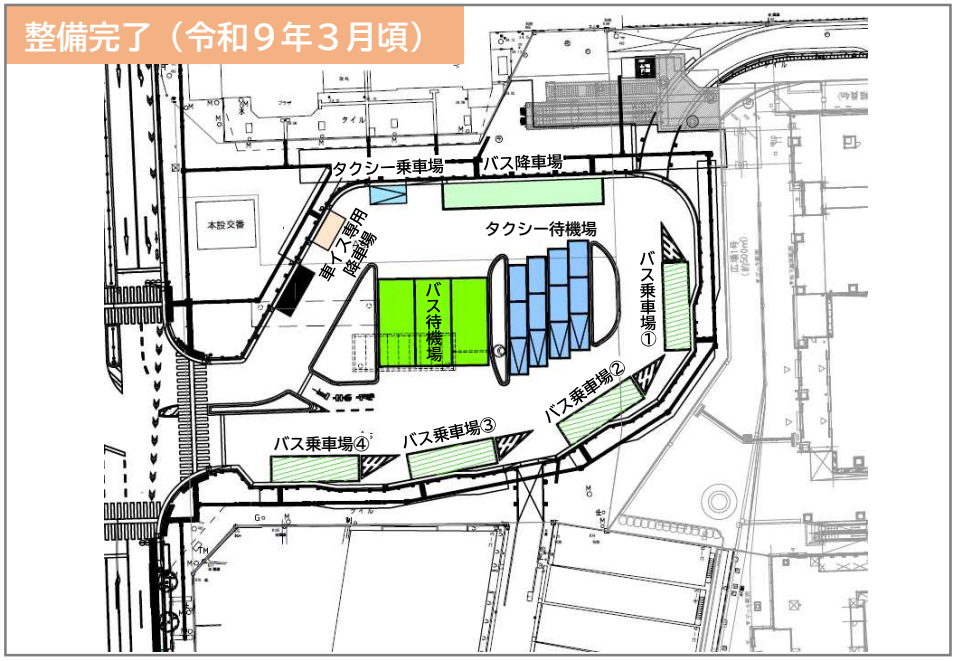


【凡例】
- バス乗車場
- バス降車場
- バス待機場
- タクシー乗車場
- タクシー待機場
- 車イス専用降車場
- 歩行者動線
- 仮囲い

※工事展開は進捗状況等により変更となる場合がある。